

Kartenkatalog

Hier finden Sie Informationen und Bestellmöglichkeiten zu Eisenbahnkarten der DB InfraGO AG



Aufgrund einer System-Inbetriebnahme können Anpassungen in den Karten nur nach und nach eingearbeitet werden. Bitte erkundigen Sie sich bei Bedarf vor einer Bestellung ggf. auf *DB Planet*:

<https://db-planet.deutschebahn.com/pages/lufv-und-infrastrukturdatenmanagement>

bzw. über untenstehende Kontaktinformationen bezüglich der jeweiligen Karte!

1 Standardkarten

3

Sollten Sie unsere Kartenmodelle noch nicht kennen, können Sie sich im Kapitel Standardkarten einen Überblick über unsere aktuellen Karten anhand kleiner Beispielausschnitte verschaffen. Dort sind die Inhalte, Maßstäbe und Formate unserer Karten übersichtlich zusammengefasst. Die Bestellung erfolgt im System [DIBS \(DB KT\)](#).

2 Sonderkarten

18

Kartenerstellung aus Ihren individuellen Daten: Ihr Thema ist nicht als Standardkarte enthalten? Wir erstellen Ihre Karte auf Basis Ihrer Daten.

3 Historische Karten

19

Übersicht über unsere historischen Karten. Diese können im Bahnshop <http://www.bahnshop.de> bestellt werden.

Anhang Produktliste

20

Sie kennen unsere Karten bereits? Gehen Sie direkt zur Produktliste. Hier finden Sie die einzelnen Karten nach Bestellnummer gelistet.

Bestellung der Standardkarten und Fragen zur Bestellung:

Internet: [http:// mediendienste.extranet.deutschebahn.com/DBPortal/](http://mediendienste.extranet.deutschebahn.com/DBPortal/)

E-Mail: dzd-bestellservice@deutschebahn.com

Tel.: +49 721-938-59 65 (intern 972-59 65)

Beratung zu Karteninhalten & individuellen Lösungen (z.B. Sonderkarten, Datenabgaben):

Kontaktieren Sie uns über unser Informationsportal Infrastrukturdaten (IPID):

<https://ipid.dbinfrago.com/start>

E-Mail: geodaten.dbnetz@deutschebahn.com

Adresse: DB InfraGO AG,
Geoinformationsmanagement,
I.IAP 411 Visualisierung und Kartographie
Adam-Riese-Str 11-13
60326 Frankfurt am Main

1 Standardkarten

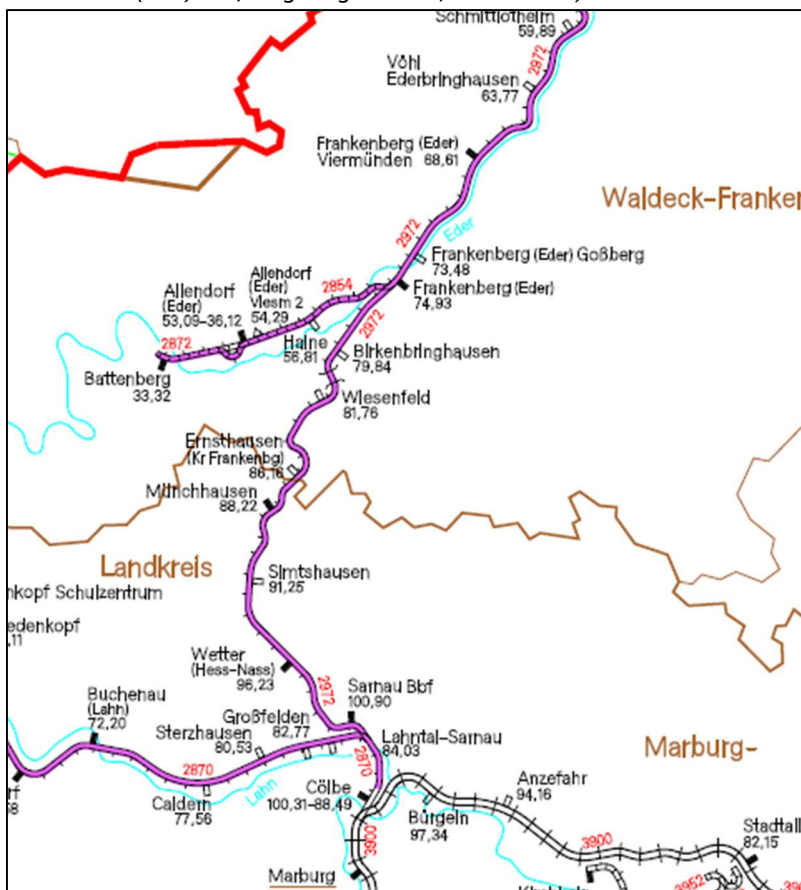
1.1 Strecken- und Betriebsstellenkarte (SBS)

Format und Maßstab: DIN A0: 1 : 400.000 u. Ausschnitte 1 : 133.333
DIN A1: 1 : 300.000 u. Ausschnitte 1 : 100.000

Karteninhalt: Alle Haupt- und Nebenbahnstrecken der DB InfraGO und anderer Infrastrukturbetreiber (Streckennummern, Personen- und Güterverkehrssignatur, Elektrifizierung, Gleisanzahl) unter Angabe aller Betriebsstellen mit Betriebsstellenarten und Streckenkilometrierung, Zahnradbahnen, Abgrenzungen innerhalb der DB InfraGO-Organisation (incl. RNI) mit Kilometer, Bundesautobahnen, Gewässer, politische Grenzen (Staats-, Bundesland-, Regierungsbezirks- und Kreisgrenzen in Deutschland) und internationale Verkehrsflughäfen.

Eisenbahnknotenbereiche sind in Ausschnittkarten vergrößert dargestellt.

Ausgabe 1: **(SBS) Region Süd** (Grundkarte mit Grenzen von Regionen und Netzen als Umring u. Netze der DB Regio-Netz GmbH (RNI) als farbige Signatur auf der Strecke)



1.2 Streckennummernkarte (SNK)

Format und Maßstab: DIN A0: ca. 1 : 400.000 (Regionalbereichskarten)
DIN A0: ca. 1 : 750.000 (Deutschlandkarte)

Karteninhalt: Die Streckennummernkarte zeigt das Streckennetz in schematisierter Form mit der Darstellung von End- und Kreuzungsbahnhöfen. Anhand der Streckennummern wird der Ordnungsrahmen „Strecke“ eindeutig dargestellt. Die Strecken werden je nach Strecken- und Bauzuständen in unterschiedlichen Linienarten und -stärken dargestellt. Zusätzlich enthält die Karte optional Grenzen von Regionen und Netzen der DB InfraGO. Eisenbahnknotenbereiche sind in Ausschnittkarten vergrößert dargestellt.

Ausgabe: **(SNK) Deutschland, Gesamtübersicht, Blatt 1**
(mit Regions-/ Netz-Grenzen)



1.3 Streckenkarte (STK)

Maßstab und Format: DIN A0: 1 : 750.000
DIN A1: 1 : 500.000

Karteninhalt: Haupt- und Nebenbahnstrecken der DB InfraGO und anderer Infrastrukturbetreiber (Elektrifizierung, Gleisanzahl) mit Betriebsstellen (Bahnhöfe, Haltestellen, Haltepunkte) sowie Bundesautobahnen, Gewässer und internationale Verkehrsflughäfen.

Ausgabe 1: **(STK) Deutschland**, Grundkarte mit Grenzen von Regionen und Netzen als Umring und Netze der DB RegioNetz GmbH (RNI) als farbige Signatur auf der Strecke, sofern vorhanden



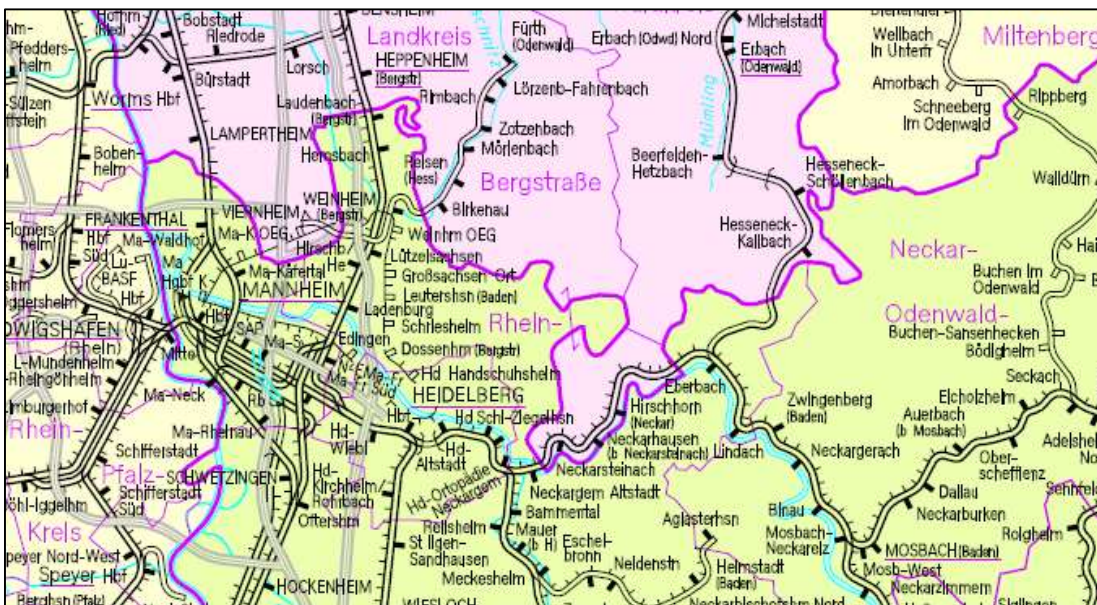
Ausgabe 2: (STK) Deutschland - Netzbezirke

(wie Grundkarte, zusätzlich mit Grenzen von Regionen und Netzen als Umring sowie Netzbezirken (NBez) als farbige Signatur auf der Strecke)



Ausgabe 3: (STK) Deutschland - Politische Grenzen

(wie Grundkarte + farbige Bundeslandflächen + Staats-/ Bundesland-/ Regierungsbezirks- u. Landkreisgrenzen)



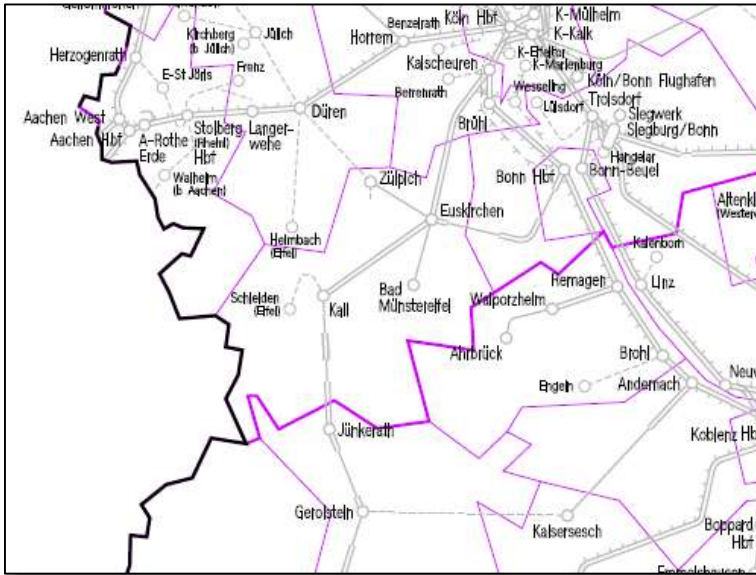
Die Streckenkarten für die Regionen und die Bundesländer folgen dem gleichen Gliederungs-schemata wie hier beschrieben.

1.4 Arbeitskarte (ARB)

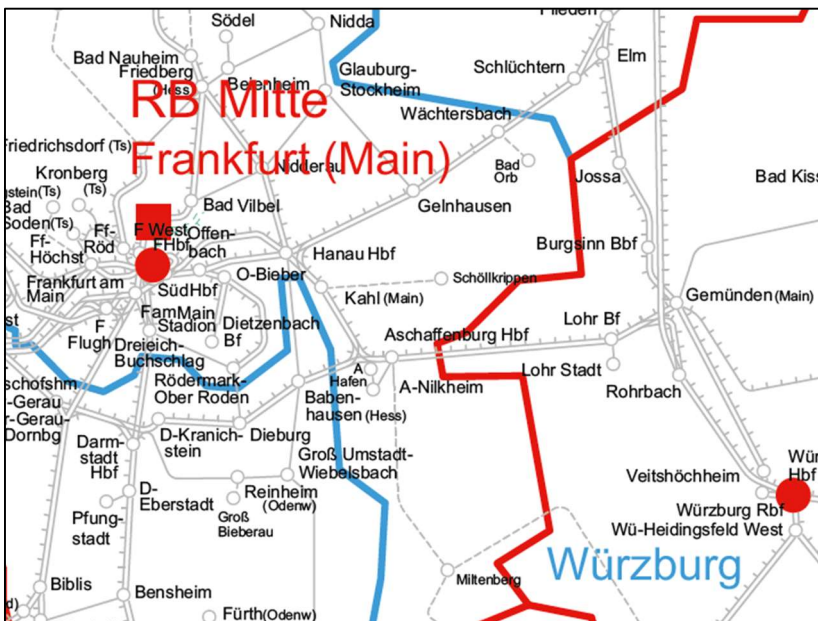
Format und Maßstab: DIN A1: 1 : 1.000.000

Karteninhalt: Schematische Darstellung der ein- und mehrgleisigen Strecken der DB InfraGO und anderer Infrastrukturbetreiber mit Elektrifizierung.

Ausgabe 1: **(ARB) Deutschland**, Grundkarte + Staats-/ Bundesland-/ Regierungsbezirks- u. Landkreisgrenzen



Ausgabe 2: **(ARB) Deutschland – DB Netz-Grenzen**
(wie Grundkarte, zusätzlich mit Grenzen von Regionen und Netzen als Umring)

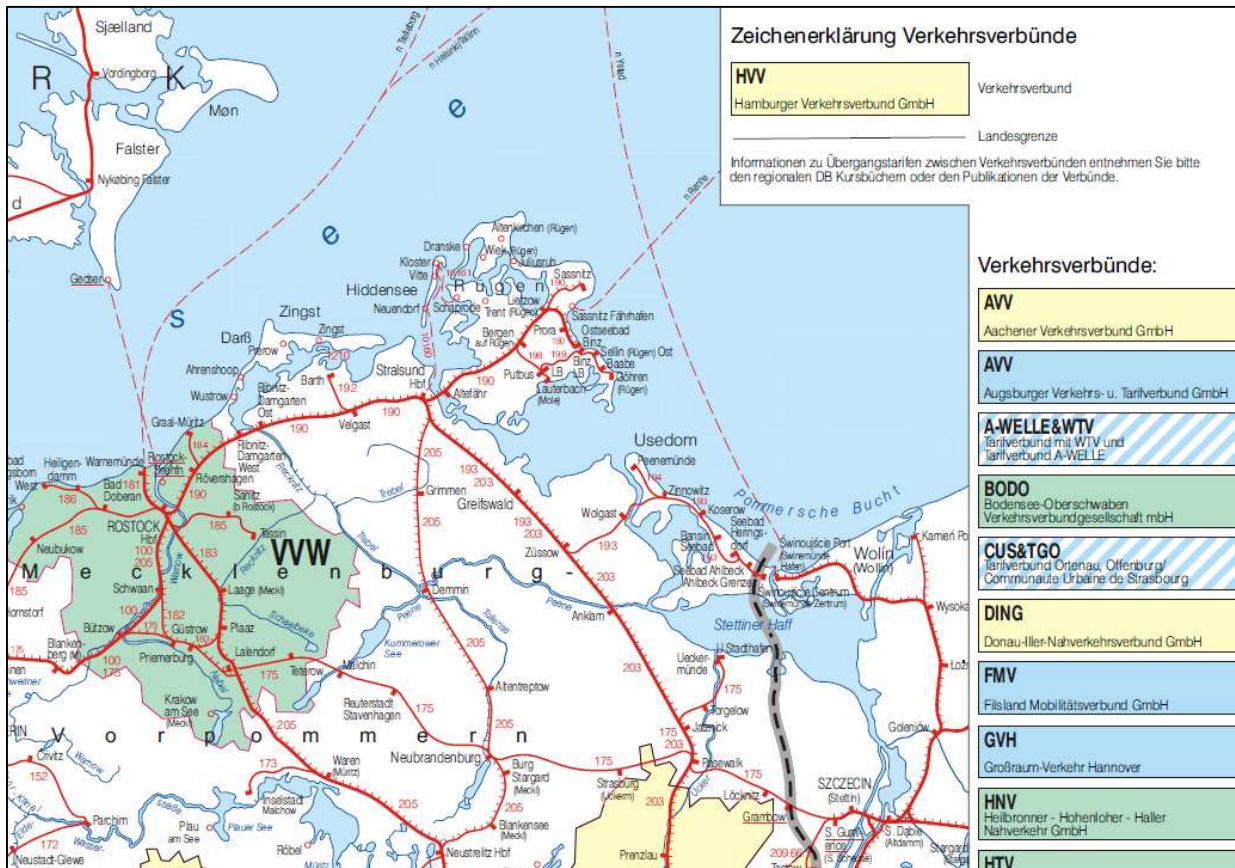


Ferner wird die Arbeitskarte mit den Begrenzungen für verschiedene DB Geschäftsfelder angeboten.

Die Reisekarte (mit Kursbuchstreckenummern) ist auch in der Version "Verkehrsverbünde" mit der zusätzlichen Darstellung der Landesgrenzen und den farbigen, regionalen Verkehrsverbundflächen verfügbar.

Beide Karten können online unter <https://kursbuch.bahn.de/> aufgerufen werden.

Ausgabe 3: **(REI) Personenverkehr Deutschland / Reisekarte mit Kursbuchstreckenummern u. Verkehrsverbänden**



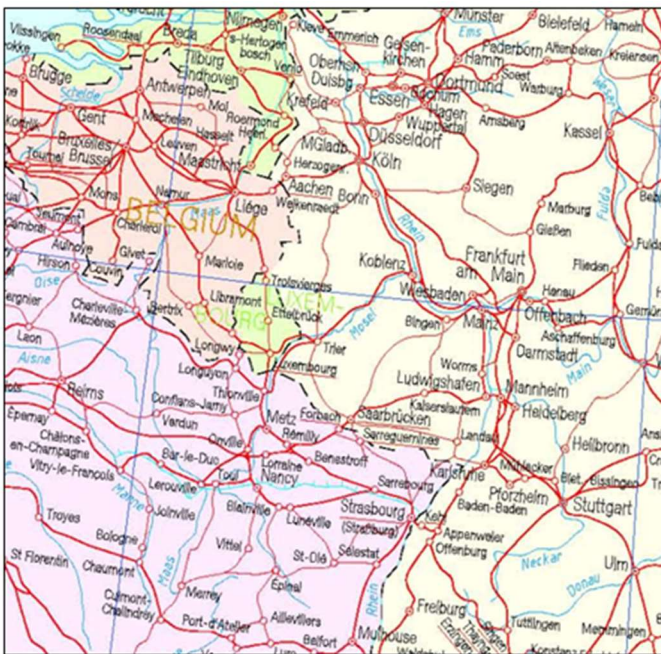
1.6 Europakarten (EUR) / (EUG)

1.6.1 Personenverkehr Europa (EUR)

Format und Maßstab: DIN A1: 1 : 5.300 000 mit Ausschnitten

Karteninhalt: Strecken der europäischen Eisenbahnen für den Personenverkehr, farbige Länderflächen mit englischer Beschriftung, Ausschnittkarten von Skandinavien (1 : 10.000.000) und Nordafrika (1 : 16.000.000).

Ausgabe: **(EUR) Personenverkehr Europa**



Bezug der Karte (EUR) über Link: [Karte für den Personenverkehr Europa](#)

1.6.2 Internationale Güterverkehrskarte (EUG)

Format und Maßstab: DIN A0: 1 : 3.500 000,
mit Ausschnitten 1 : 7.000.000 und 1 : 9.000.000

Karteninhalt: Eisenbahnstrecken (Haupt- und Nebenstrecken) des europäischen Güterverkehrsnetzes mit Grenzübergängen für die Frachtabkommen CIM und SMGS, Schiffsfracht- und Eisenbahnfährlinien, Seehäfen und wichtigen Binnenwasserumschlagplätzen in Deutschland. Die Staatsgebiete sind farblich gekennzeichnet. Als Ausschnittkarten sind Skandinavien und der europäische Teil Russlands mit dem Nordteil des Nahen Ostens dargestellt. In der UIC-Ausgabe sind zusätzlich die entsprechenden Ländercodes des Internationalen Eisenbahnverbandes (UIC) ergänzt.

Ausgabe: **(EUG) Internationale Güterverkehrskarte - UIC-**
(zusätzlich mit UIC-Ländercodes)



Bezug der Karte (EUG) über Link: [DIBS](#)

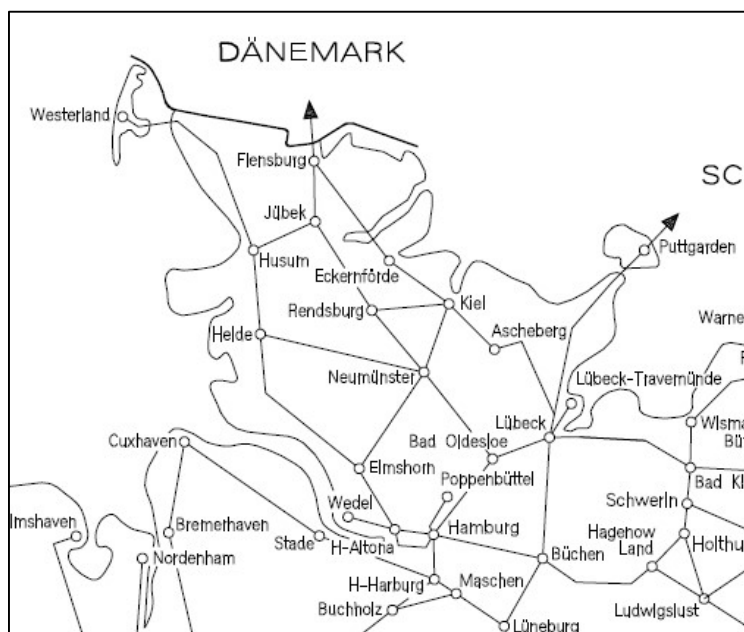
1.7 Kartogramm (KRT) Deutschland

Format und Maßstab: DIN A4: ca. 1 : 3.300.000

Karteninhalt: Schematische Darstellung des Eisenbahnstreckennetzes (Hauptverbindungen) in Deutschland in stark vereinfachter Form. Diese Kartenunterlage eignet sich gut als Basis für Präsentationen.

Das Kartogramm kann unentgeltlich über das Portal [IPID](#) bezogen werden.

Ausgabe: **Kartogramm (KRT) Deutschland - DB Streckennetz**



1.8 ICE- und IC/EC-Liniennetze

Die IC/ICE Liniennetze könne über DB Fernverkehr bezogen werden.

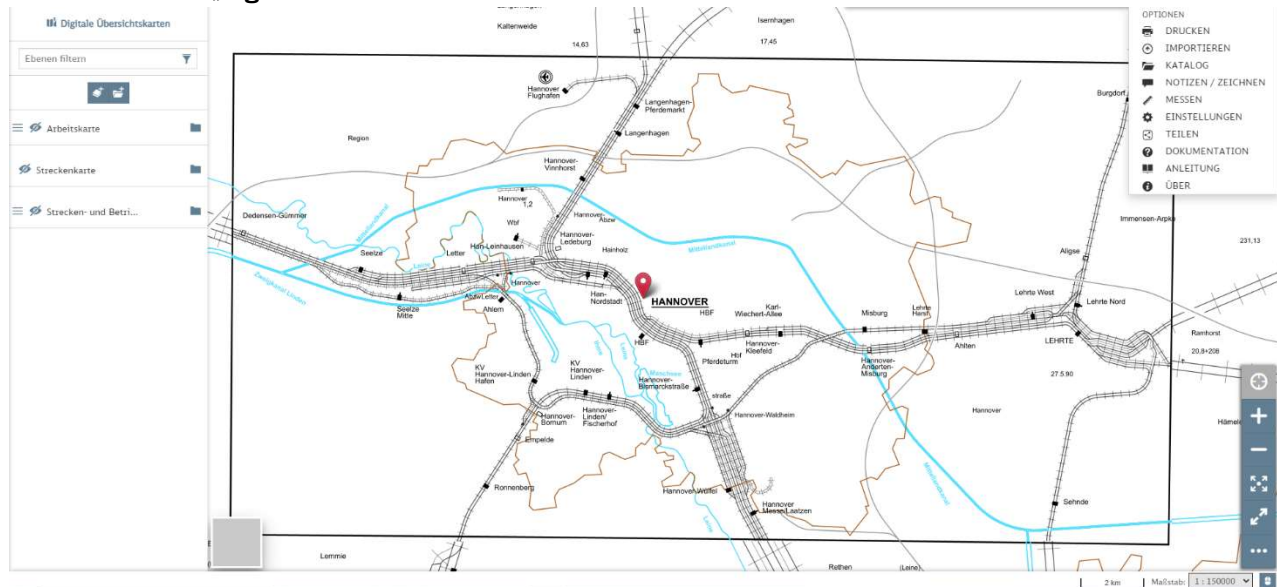
Karteninhalt: Schematische Darstellung aller ICE- und IC/EC-Linien in Deutschland mit einer Auswahl von Systemhalten, farblich unterschieden nach den verschiedenen Linien.

Download von link: [Streckenkarten des Fernverkehrs ICE- u. IC/EC-Strecken](#)

1.9 Digitale Übersichtskarten

Im Kartenviewer „**Digitale Übersichtskarten**“ kann man sich einige der oben beschriebenen Grundkarten bequem im Webbrowser anzeigen lassen. Die Anwendung ist vorläufig nur im Intranet der DB verfügbar und kann über das Portal [IPID](#) bezogen werden.

Der Web-Browser: „**Digitale Übersichtskarten**“



Inhalt:

Folgende Karten werden in ihrer Basisausführung angezeigt:

Arbeitskarte (ARB)	Beschreibung siehe Kap. 1.4
Streckenkarte (STK)	Beschreibung siehe Kap. 1.3
Strecken- und Betriebsstellenkarte (SBS)	Beschreibung siehe Kap. 1.1

Abhängig von der dargestellten Grundkarte können Themen zugeschaltet werden:

- Politische Grenzen (Staats-, Bundeslandes-, Regierungsbezirks- und Kreisgrenzen)
- DB InfraGO-Organisation

Funktionen:

- In der Kartenanzeige kann zwischen den Kartentypen gewechselt werden.
- Einfache Zeichenfunktionen (Platzierung von Linien, Symbolen, Texten)
- Drucken von Kartenausschnitten in den Formaten DIN A4/DIN A3
- Suchfunktionen zu Betriebsstellen und Strecken

Hinweis:

Der Viewer ist noch im Aufbau, der Umfang der Suchfunktionen, angezeigten Karten und Themen sowie Funktionen wie Sachdatenanzeigen werden kontinuierlich erweitert.

2 Sonderkarten

Unser Angebot für Sie!

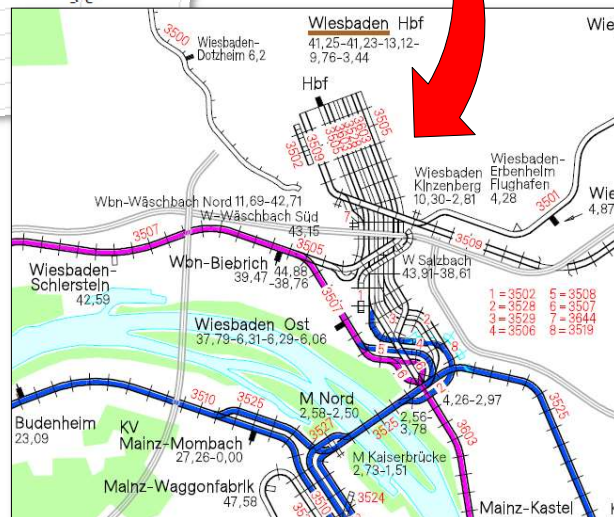
Wir haben viele Themen vorliegen, die wir nicht alle in unserer Bestellliste aufnehmen können. Ob für professionelle Ausschreibungsunterlagen oder für Präsentationen: Wir erstellen Ihnen Ihre individuelle Karte in digitaler (PDF-Datei, jpg-Datei) oder analoger (Plot, Auflagendruck) Form!

Wenden Sie sich an uns. Wir beraten Sie gerne. Kontaktdaten siehe S. 3

Ihre Daten (Beispiel):

	A	B	C	D
1	Streckennummer	Kilometer von	Kilometer nach	Ihr Thema!
2	1000	170.958	174.41	A
3	1000	174.41	179.784	A
4	1005	0	5.495	B
5	1011	0.6	26.454	B
6	1020	3.394	7.815	B
7	1020	7.815	13.7	B
8	1020	13.7	19.149	B
9	1020	19.149	31.097	B
10	1020	31.097	51.334	B
11	1020	51.334	62.437	B
12	1020	62.437	81.034	B
13	1022	0.074		3 C
14	1022	3		
15	1023	0.035		
16	1023	2.643		
17	1023	9.517		

Kartenerstellung aus Ihren individuellen Daten



3 Historische Karten

Eisenbahngeschichte in Karten

Mit dem Entstehen des Eisenbahnnetzes in Deutschland und den benachbarten Ländern wuchs auch das Bedürfnis, die Verbindungen und Ausdehnungen der verschiedenen öffentlichen Verkehrsmittel in Form von Karten darzustellen.

Nehmen Sie Einblick in die Geschichte, indem Sie die stetige Entwicklung von den Anfängen der Privat- und Länderbahnen bis hin zum Stand der Deutschen Reichsbahn in den einzelnen Karten verfolgen.

Hinweis zum Nachdruck historischer Eisenbahnkarten:

Diese Karten können im [Bahnhof](#) bestellt werden.



Anhang Produktliste

Aufgrund von Einführung eines neuen GEO-IT-Systems können noch nicht alle aufgeführten Kartenwerke in einer aktuellen Form angeboten werden. Über den aktuellen Stand erkundigen Sie sich bitte über vorstehende Kontaktadressen oder unseren Netzauftritt in DB Planet!

Artikelnummer	Kartenbezeichnung	Einzelpreis	Format, ca. Maßstab	LINK zur Bestellung
Strecken- und Betriebsstellenkarte (SBS) – Ausgabe Regionen			Beschreibung der SBS-Karte	
N01101RMI	(SBS) Region Mitte <i>(Grundkarte)</i>	42,00 €	DIN A0, 1 : 400.000	Hier_gehts_zu_DIBS
N01101RN	(SBS) Region Nord	42,00 €	DIN A0, 1 : 400.000	Hier_gehts_zu_DIBS
N01101RO	(SBS) Region Ost	42,00 €	DIN A0, 1 : 400.000	Hier_gehts_zu_DIBS
N01101RS	(SBS) Region Süd	42,00 €	DIN A0, 1 : 400.000	Hier_gehts_zu_DIBS
N01101RSO	(SBS) Region Südost	42,00 €	DIN A0, 1 : 400.000	Hier_gehts_zu_DIBS
N01101RSW	(SBS) Region Südwest	42,00 €	DIN A0, 1 : 400.000	Hier_gehts_zu_DIBS
N01101RW	(SBS) Region West	42,00 €	DIN A0, 1 : 400.000	Hier_gehts_zu_DIBS
N01102RMI	(SBS) Region Mitte - Netzbezirk <i>(wie Grundkarte + Regions-, Netz-, NBez-Gr. u. farbiger NBez -Streckensign.)</i>	42,00 €	DIN A0, 1 : 400.000	Hier_gehts_zu_DIBS
N01102RN	(SBS) Region Nord - Netzbezirke	42,00 €	DIN A0, 1 : 400.000	Hier_gehts_zu_DIBS
N01102RO	(SBS) Region Ost - Netzbezirke	42,00 €	DIN A0, 1 : 400.000	Hier_gehts_zu_DIBS
N01102RS	(SBS) Region Süd - Netzbezirke	42,00 €	DIN A0, 1 : 400.000	Hier_gehts_zu_DIBS
N01102RSO	(SBS) Region Südost - Netzbezirke	42,00 €	DIN A0, 1 : 400.000	Hier_gehts_zu_DIBS
N01102RSW	(SBS) Region Südwest - Netzbezirke	42,00 €	DIN A0, 1 : 400.000	Hier_gehts_zu_DIBS
N01102RW	(SBS) Region West - Netzbezirke	42,00 €	DIN A0, 1 : 400.000	Hier_gehts_zu_DIBS
N01106RMI	(SBS) Region Mitte - Strecken „außer Betrieb“ <i>(wie Grundk. + Strecken bzw. -abschn. „stillgelegt“/ „abgebaut“)</i>	42,00 €	DIN A0, 1 : 400.000	Hier_gehts_zu_DIBS
N01106RN	(SBS) Region Nord - Strecken „außer Betrieb“	42,00 €	DIN A0, 1 : 400.000	Hier_gehts_zu_DIBS
N01106RO	(SBS) Region Ost - Strecken „außer Betrieb“	42,00 €	DIN A0, 1 : 400.000	Hier_gehts_zu_DIBS
N01106RS	(SBS) Region Süd - Strecken „außer Betrieb“ <i>(wie Grundk. + Strecken bzw. -abschn. „stillgelegt“/ „abgebaut“)</i>	42,00 €	DIN A0, 1 : 400.000	Hier_gehts_zu_DIBS
N01106RSO	(SBS) Region Südost - Strecken „außer Betrieb“	42,00 €	DIN A0, 1 : 400.000	Hier_gehts_zu_DIBS
N01106RSW	(SBS) Region Südwest - Strecken „außer Betrieb“	42,00 €	DIN A0, 1 : 400.000	Hier_gehts_zu_DIBS
N01106RW	(SBS) Region West - Strecken „außer Betrieb“	42,00 €	DIN A0, 1 : 400.000	Hier_gehts_zu_DIBS

Zzgl. Versandkosten

Zzgl. Versandkosten

Strecken- und Betriebsstellenkarte (SBS) – Ausgabe Netze			Beschreibung der SBS-Karte		
Artikelnummer	Kartenbezeichnung	Einzelpreis	Format, ca. Maßstab	LINK zur Bestellung	
N01201PAUG	(SBS) Netz Augsburg	(Grundkarte) 34,00 €	DIN A1, 1 : 300.000	Hier_gehts_zu_DIBS	
N01201PBLN	(SBS) Netz Berlin	34,00 €	DIN A1, 1 : 300.000	Hier_gehts_zu_DIBS	
N01201PBRE	(SBS) Netz Bremen	34,00 €	DIN A1, 1 : 300.000	Hier_gehts_zu_DIBS	
N01201PCS	(SBS) Netz Cottbus	34,00 €	DIN A1, 1 : 300.000	Hier_gehts_zu_DIBS	
N01201PDÜS	(SBS) Netz Düsseldorf	34,00 €	DIN A1, 1 : 300.000	Hier_gehts_zu_DIBS	
N01201PDRE	(SBS) Netz Dresden	34,00 €	DIN A1, 1 : 300.000	Hier_gehts_zu_DIBS	
N01201PDU	(SBS) Netz Duisburg	34,00 €	DIN A1, 1 : 300.000	Hier_gehts_zu_DIBS	
N01201PEF	(SBS) Netz Erfurt	34,00 €	DIN A1, 1 : 300.000	Hier_gehts_zu_DIBS	
N01201PFFM	(SBS) Netz Frankfurt	34,00 €	DIN A1, 1 : 300.000	Hier_gehts_zu_DIBS	
N01201PFBU	(SBS) Netz Freiburg	34,00 €	DIN A1, 1 : 300.000	Hier_gehts_zu_DIBS	
N01201PHA	(SBS) Netz Hagen	34,00 €	DIN A1, 1 : 300.000	Hier_gehts_zu_DIBS	
N01201PHL	(SBS) Netz Halle	34,00 €	DIN A1, 1 : 300.000	Hier_gehts_zu_DIBS	
N01201PHMB	(SBS) Netz Hamburg	34,00 €	DIN A1, 1 : 300.000	Hier_gehts_zu_DIBS	
N01201PHM	(SBS) Netz Hamm	34,00 €	DIN A1, 1 : 300.000	Hier_gehts_zu_DIBS	
N01201PHAN	(SBS) Netz Hannover	34,00 €	DIN A1, 1 : 300.000	Hier_gehts_zu_DIBS	
N01201PKÖL	(SBS) Netz Köln	34,00 €	DIN A1, 1 : 300.000	Hier_gehts_zu_DIBS	
N01201PKAR	(SBS) Netz Karlsruhe	34,00 €	DIN A1, 1 : 300.000	Hier_gehts_zu_DIBS	
N01201PKSL	(SBS) Netz Kassel	34,00 €	DIN A1, 1 : 300.000	Hier_gehts_zu_DIBS	
N01201PKIE	(SBS) Netz Kiel	34,00 €	DIN A1, 1 : 300.000	Hier_gehts_zu_DIBS	
N01201PKO	(SBS) Netz Koblenz	34,00 €	DIN A1, 1 : 300.000	Hier_gehts_zu_DIBS	
N01201PLPZ	(SBS) Netz Leipzig	34,00 €	DIN A1, 1 : 300.000	Hier_gehts_zu_DIBS	
N01201PMÜ	(SBS) Netz München	34,00 €	DIN A1, 1 : 300.000	Hier_gehts_zu_DIBS	
N01201PMBG	(SBS) Netz Magdeburg	34,00 €	DIN A1, 1 : 300.000	Hier_gehts_zu_DIBS	
N01201PMZ	(SBS) Netz Mainz	34,00 €	DIN A1, 1 : 300.000	Hier_gehts_zu_DIBS	
N01201PNÜR	(SBS) Netz Nürnberg	34,00 €	DIN A1, 1 : 300.000	Hier_gehts_zu_DIBS	
N01201POSN	(SBS) Netz Osnabrück	34,00 €	DIN A1, 1 : 300.000	Hier_gehts_zu_DIBS	
N01201PNSZ	(SBS) Netz Neustrelitz	34,00 €	DIN A1, 1 : 300.000	Hier_gehts_zu_DIBS	

Zzgl. Versandkosten

Artikelnummer	Kartenbezeichnung	Einzelpreis	Format, Maßstab	LINK zur Bestellung
N01201PREG	(SBS) Netz Regensburg	34,00 €	DIN A1, 1 : 300.000	Hier_gehts_zu_DIBS
N01201PSBR	(SBS) Netz Saarbrücken	34,00 €	DIN A1, 1 : 300.000	Hier_gehts_zu_DIBS
N01201PSWE	(SBS) Netz Schwerin	34,00 €	DIN A1, 1 : 300.000	Hier_gehts_zu_DIBS
N01201PSTG	(SBS) Netz Stuttgart	34,00 €	DIN A1, 1 : 300.000	Hier_gehts_zu_DIBS
N01201PULM	(SBS) Netz Ulm	34,00 €	DIN A1, 1 : 300.000	Hier_gehts_zu_DIBS
N01201PWÜR	(SBS) Netz Würzburg	34,00 €	DIN A1, 1 : 300.000	Hier_gehts_zu_DIBS
N01201PZWI	(SBS) Netz Zwickau	34,00 €	DIN A1, 1 : 300.000	Hier_gehts_zu_DIBS
N01202PAUG	(SBS) Netz Augsburg - Netzbezirke <i>(wie Grundk. + Regions-, Netz-, NBez-Gr. u. farbiger NBez -Streckensign.)</i>	34,00 €	DIN A1, 1 : 300.000	Hier_gehts_zu_DIBS
N01202PBLN	(SBS) Netz Berlin - Netzbezirke	34,00 €	DIN A1, 1 : 300.000	Hier_gehts_zu_DIBS
N01202PBRE	(SBS) Netz Bremen - Netzbezirke	34,00 €	DIN A1, 1 : 300.000	Hier_gehts_zu_DIBS
N01202PCS	(SBS) Netz Cottbus - Netzbezirke	34,00 €	DIN A1, 1 : 300.000	Hier_gehts_zu_DIBS
N01202PDÜS	(SBS) Netz Düsseldorf - Netzbezirke	34,00 €	DIN A1, 1 : 300.000	Hier_gehts_zu_DIBS
N01202PDRE	(SBS) Netz Dresden - Netzbezirke	34,00 €	DIN A1, 1 : 300.000	Hier_gehts_zu_DIBS
N01202PDU	(SBS) Netz Duisburg - Netzbezirke	34,00 €	DIN A1, 1 : 300.000	Hier_gehts_zu_DIBS
N01202PEF	(SBS) Netz Erfurt - Netzbezirke	34,00 €	DIN A1, 1 : 300.000	Hier_gehts_zu_DIBS
N01202PFFM	(SBS) Netz Frankfurt - Netzbezirke	34,00 €	DIN A1, 1 : 300.000	Hier_gehts_zu_DIBS
N01202PFBU	(SBS) Netz Freiburg - Netzbezirke	34,00 €	DIN A1, 1 : 300.000	Hier_gehts_zu_DIBS
N01202PHA	(SBS) Netz Hagen - Netzbezirke	34,00 €	DIN A1, 1 : 300.000	Hier_gehts_zu_DIBS
N01202PHL	(SBS) Netz Halle - Netzbezirke	34,00 €	DIN A1, 1 : 300.000	Hier_gehts_zu_DIBS
N01202PHMB	(SBS) Netz Hamburg - Netzbezirke	34,00 €	DIN A1, 1 : 300.000	Hier_gehts_zu_DIBS
N01202PHM	(SBS) Netz Hamm - Netzbezirke	34,00 €	DIN A1, 1 : 300.000	Hier_gehts_zu_DIBS
N01202PHAN	(SBS) Netz Hannover - Netzbezirke	34,00 €	DIN A1, 1 : 300.000	Hier_gehts_zu_DIBS
N01202PKÖL	(SBS) Netz Köln - Netzbezirke	34,00 €	DIN A1, 1 : 300.000	Hier_gehts_zu_DIBS
N01202PKAR	(SBS) Netz Karlsruhe - Netzbezirke	34,00 €	DIN A1, 1 : 300.000	Hier_gehts_zu_DIBS
N01202PKSL	(SBS) Netz Kassel - Netzbezirke	34,00 €	DIN A1, 1 : 300.000	Hier_gehts_zu_DIBS
N01202PKIE	(SBS) Netz Kiel - Netzbezirke	34,00 €	DIN A1, 1 : 300.000	Hier_gehts_zu_DIBS
N01202PKO	(SBS) Netz Koblenz - Netzbezirke	34,00 €	DIN A1, 1 : 300.000	Hier_gehts_zu_DIBS
N01202PLPZ	(SBS) Netz Leipzig - Netzbezirke	34,00 €	DIN A1, 1 : 300.000	Hier_gehts_zu_DIBS

Zzgl. Versandkosten

Artikelnummer	Kartenbezeichnung	Einzelpreis	Format, Maßstab	LINK zur Bestellung
N01202PMÜ	(SBS) Netz München - Netzbezirke (wie Grundk. + Regions-, Netz-, NBez-Gr. u. farbiger NBez -Streckensign.)	34,00 €	DIN A1, 1 : 300.000	Hier_gehts_zu_DIBS
N01202PMGB	(SBS) Netz Magdeburg - Netzbezirke	34,00 €	DIN A1, 1 : 300.000	Hier_gehts_zu_DIBS
N01202PMZ	(SBS) Netz Mainz - Netzbezirke	34,00 €	DIN A1, 1 : 300.000	Hier_gehts_zu_DIBS
N01202PNÜR	(SBS) Netz Nürnberg - Netzbezirke	34,00 €	DIN A1, 1 : 300.000	Hier_gehts_zu_DIBS
N01202POSN	(SBS) Netz Osnabrück - Netzbezirke	34,00 €	DIN A1, 1 : 300.000	Hier_gehts_zu_DIBS
N01202PNSZ	(SBS) Netz Neustrelitz - Netzbezirke	34,00 €	DIN A1, 1 : 300.000	Hier_gehts_zu_DIBS
N01202PREG	(SBS) Netz Regensburg - Netzbezirke	34,00 €	DIN A1, 1 : 300.000	Hier_gehts_zu_DIBS
N01202PSBR	(SBS) Netz Saarbrücken - Netzbezirke	34,00 €	DIN A1, 1 : 300.000	Hier_gehts_zu_DIBS
N01202PSWE	(SBS) Netz Schwerin - Netzbezirke	34,00 €	DIN A1, 1 : 300.000	Hier_gehts_zu_DIBS
N01202PSTG	(SBS) Netz Stuttgart - Netzbezirke	34,00 €	DIN A1, 1 : 300.000	Hier_gehts_zu_DIBS
N01202PULM	(SBS) Netz Ulm - Netzbezirke	34,00 €	DIN A1, 1 : 300.000	Hier_gehts_zu_DIBS
N01202PWÜR	(SBS) Netz Würzburg - Netzbezirke	34,00 €	DIN A1, 1 : 300.000	Hier_gehts_zu_DIBS
N01202PZWI	(SBS) Netz Zwickau - Netzbezirke	34,00 €	DIN A1, 1 : 300.000	Hier_gehts_zu_DIBS
N01206PAUG	(SBS) Netz Augsburg - Strecken „außer Betrieb“ (wie Grundk. + Str. bzw. -abschn. „stillgelegt“/„abgebaut“)	34,00 €	DIN A1, 1 : 300.000	Hier_gehts_zu_DIBS
N01206PBLN	(SBS) Netz Berlin - Strecken „außer Betrieb“	34,00 €	DIN A1, 1 : 300.000	Hier_gehts_zu_DIBS
N01206PBRE	(SBS) Netz Bremen - Strecken „außer Betrieb“	34,00 €	DIN A1, 1 : 300.000	Hier_gehts_zu_DIBS
N01206PCS	(SBS) Netz Cottbus - Strecken „außer Betrieb“	34,00 €	DIN A1, 1 : 300.000	Hier_gehts_zu_DIBS
N01206PDÜS	(SBS) Netz Düsseldorf - Strecken „außer Betrieb“	34,00 €	DIN A1, 1 : 300.000	Hier_gehts_zu_DIBS
N01206PDRE	(SBS) Netz Dresden - Strecken „außer Betrieb“	34,00 €	DIN A1, 1 : 300.000	Hier_gehts_zu_DIBS
N01206PDU	(SBS) Netz Duisburg - Strecken „außer Betrieb“	34,00 €	DIN A1, 1 : 300.000	Hier_gehts_zu_DIBS
N01206PEF	(SBS) Netz Erfurt - Strecken „außer Betrieb“	34,00 €	DIN A1, 1 : 300.000	Hier_gehts_zu_DIBS
N01206PFFM	(SBS) Netz Frankfurt - Strecken „außer Betrieb“	34,00 €	DIN A1, 1 : 300.000	Hier_gehts_zu_DIBS
N01206PFBU	(SBS) Netz Freiburg - Strecken „außer Betrieb“	34,00 €	DIN A1, 1 : 300.000	Hier_gehts_zu_DIBS
N01206PHA	(SBS) Netz Hagen - Strecken „außer Betrieb“	34,00 €	DIN A1, 1 : 300.000	Hier_gehts_zu_DIBS
N01206PHL	(SBS) Netz Halle - Strecken „außer Betrieb“	34,00 €	DIN A1, 1 : 300.000	Hier_gehts_zu_DIBS
N01206PHMB	(SBS) Netz Hamburg - Strecken „außer Betrieb“	34,00 €	DIN A1, 1 : 300.000	Hier_gehts_zu_DIBS
N01206PHM	(SBS) Netz Hamm - Strecken „außer Betrieb“	34,00 €	DIN A1, 1 : 300.000	Hier_gehts_zu_DIBS
N01206PHAN	(SBS) Netz Hannover - Strecken „außer Betrieb“	34,00 €	DIN A1, 1 : 300.000	Hier_gehts_zu_DIBS

Zzgl. Versandkosten

Artikelnummer	Kartenbezeichnung	Einzelpreis	Format, Maßstab	LINK zur Bestellung
N01206PKÖL	(SBS) Netz Köln - Strecken „außer Betrieb“ <small>(wie Grundk. + Str. bzw. -abschn. „stillgelegt“/ „abgeb.“)</small>	34,00 €	DIN A1, 1 : 300.000	Hier gehts zu DIBS
N01206PKAR	(SBS) Netz Karlsruhe - Strecken „außer Betrieb“	34,00 €	DIN A1, 1 : 300.000	Hier gehts zu DIBS
N01206PKSL	(SBS) Netz Kassel - Strecken „außer Betrieb“	34,00 €	DIN A1, 1 : 300.000	Hier gehts zu DIBS
N01206PKIE	(SBS) Netz Kiel - Strecken „außer Betrieb“	34,00 €	DIN A1, 1 : 300.000	Hier gehts zu DIBS
N01206PKO	(SBS) Netz Koblenz - Strecken „außer Betrieb“	34,00 €	DIN A1, 1 : 300.000	Hier gehts zu DIBS
N01206PLPZ	(SBS) Netz Leipzig - Strecken „außer Betrieb“	34,00 €	DIN A1, 1 : 300.000	Hier gehts zu DIBS
N01206PMÜ	(SBS) Netz München - Strecken „außer Betrieb“	34,00 €	DIN A1, 1 : 300.000	Hier gehts zu DIBS
N01206PMGB	(SBS) Netz Magdeburg - Strecken „außer Betrieb“	34,00 €	DIN A1, 1 : 300.000	Hier gehts zu DIBS
N01206PMZ	(SBS) Netz Mainz - Strecken „außer Betrieb“	34,00 €	DIN A1, 1 : 300.000	Hier gehts zu DIBS
N01206PNÜR	(SBS) Netz Nürnberg - Strecken „außer Betrieb“	34,00 €	DIN A1, 1 : 300.000	Hier gehts zu DIBS
N01206POSN	(SBS) Netz Osnabrück - Strecken „außer Betrieb“	34,00 €	DIN A1, 1 : 300.000	Hier gehts zu DIBS
N01206PNSZ	(SBS) Netz Neustrelitz - Strecken „außer Betrieb“	34,00 €	DIN A1, 1 : 300.000	Hier gehts zu DIBS
N01206PREG	(SBS) Netz Regensburg - Strecken „außer Betrieb“	34,00 €	DIN A1, 1 : 300.000	Hier gehts zu DIBS
N01206PSBR	(SBS) Netz Saarbrücken - Strecken „außer Betrieb“	34,00 €	DIN A1, 1 : 300.000	Hier gehts zu DIBS
N01206PSWE	(SBS) Netz Schwerin - Strecken „außer Betrieb“	34,00 €	DIN A1, 1 : 300.000	Hier gehts zu DIBS
N01206PSTG	(SBS) Netz Stuttgart - Strecken „außer Betrieb“	34,00 €	DIN A1, 1 : 300.000	Hier gehts zu DIBS
N01206PULM	(SBS) Netz Ulm - Strecken „außer Betrieb“	34,00 €	DIN A1, 1 : 300.000	Hier gehts zu DIBS
N01206PWÜR	(SBS) Netz Würzburg - Strecken „außer Betrieb“	34,00 €	DIN A1, 1 : 300.000	Hier gehts zu DIBS
N01206PZWI	(SBS) Netz Zwickau - Strecken „außer Betrieb“	34,00 €	DIN A1, 1 : 300.000	Hier gehts zu DIBS
Strecken- und Betriebsstellenkarte (SBS) – Ausgabe Bundesländer			Beschreibung der SBS-Karte	
N01301LBW	(SBS) Baden-Württemberg <small>(Grundkarte)</small>	42,00 €	DIN A0, 1 : 400.000	Hier gehts zu DIBS
N01301LBY	(SBS) Bayern	42,00 €	DIN A0, 1 : 400.000	Hier gehts zu DIBS
N01301LBB	(SBS) Berlin / Brandenburg	42,00 €	DIN A0, 1 : 400.000	Hier gehts zu DIBS
N01301LHE	(SBS) Hessen	42,00 €	DIN A0, 1 : 400.000	Hier gehts zu DIBS
N01301LMV	(SBS) Mecklenburg-Vorpommern	42,00 €	DIN A0, 1 : 400.000	Hier gehts zu DIBS
N01301LND	(SBS) Bremen / Hamburg / Niedersachsen	42,00 €	DIN A0, 1 : 400.000	Hier gehts zu DIBS
N01301LNW	(SBS) Nordrhein-Westfalen	42,00 €	DIN A0, 1 : 400.000	Hier gehts zu DIBS
N01301LRP	(SBS) Rheinland-Pfalz / Saarland <small>(Grundkarte)</small>	42,00 €	DIN A0, 1 : 400.000	Hier gehts zu DIBS

Zzgl. Versandkosten

Zzgl. Versandkosten

Artikelnummer	Kartenbezeichnung	Einzelpreis	Format, Maßstab	LINK zur Bestellung
N01301LSN	(SBS) Sachsen	42,00 €	DIN A0, 1 : 400.000	Hier_gehts_zu_DIBS
N01301LSA	(SBS) Sachsen-Anhalt	42,00 €	DIN A0, 1 : 400.000	Hier_gehts_zu_DIBS
N01301LSH	(SBS) Hamburg / Schleswig-Holstein	42,00 €	DIN A0, 1 : 400.000	Hier_gehts_zu_DIBS
N01301LTH	(SBS) Thüringen	42,00 €	DIN A0, 1 : 400.000	Hier_gehts_zu_DIBS
N01302LBW	(SBS) Baden-Württemberg Netzbezirke <i>(wie Grundk. +Regions-, Netz- NBez-Gr. u. farb. NBez -Streckensign.)</i>	42,00 €	DIN A0, 1 : 400.000	Hier_gehts_zu_DIBS
N01302LBY	(SBS) Bayern - Netzbezirke	42,00 €	DIN A0, 1 : 400.000	Hier_gehts_zu_DIBS
N01302LBB	(SBS) Berlin / Brandenburg - Netzbezirke	42,00 €	DIN A0, 1 : 400.000	Hier_gehts_zu_DIBS
N01302LHE	(SBS) Hessen - Netzbezirke	42,00 €	DIN A0, 1 : 400.000	Hier_gehts_zu_DIBS
N01302LMV	(SBS) Mecklenburg-Vorpommern - Netzbezirke	42,00 €	DIN A0, 1 : 400.000	Hier_gehts_zu_DIBS
N01302LND	(SBS) Bremen / Hamburg / Niedersachsen - Netzbezirke	42,00 €	DIN A0, 1 : 400.000	Hier_gehts_zu_DIBS
N01302LNW	(SBS) Nordrhein-Westfalen - Netzbezirke	42,00 €	DIN A0, 1 : 400.000	Hier_gehts_zu_DIBS
N01302LRP	(SBS) Rheinland-Pfalz / Saarland - Netzbezirke	42,00 €	DIN A0, 1 : 400.000	Hier_gehts_zu_DIBS
N01302LSN	(SBS) Sachsen - Netzbezirke	42,00 €	DIN A0, 1 : 400.000	Hier_gehts_zu_DIBS
N01302LSA	(SBS) Sachsen-Anhalt - Netzbezirke	42,00 €	DIN A0, 1 : 400.000	Hier_gehts_zu_DIBS
N01302LSH	(SBS) Hamburg / Schleswig-Holstein - Netzbezirke	42,00 €	DIN A0, 1 : 400.000	Hier_gehts_zu_DIBS
N01302LTH	(SBS) Thüringen - Netzbezirke	42,00 €	DIN A0, 1 : 400.000	Hier_gehts_zu_DIBS

Zzgl. Versandkosten

Artikelnummer	Kartenbezeichnung	Einzelpreis	Format, Maßstab	LINK zur Bestellung
Streckennummernkarte (SNK)			Beschreibung der SNK-Karte	
N02101DE	(SNK) Deutschland <i>(mit Regions-, Netz-Grenzen, 3 Blätter: Gesamtübersicht u. Ausschnitte)</i>	95,00 €	DIN A0, ca. 1 : 750.000	Hier_gehts_zu_DIBS
N02201RMI	(SNK) Region Mitte <i>(mit Regions-, Netz-Grenzen)</i>	42,00 €	DIN A0, ca. 1 : 400.000	Hier_gehts_zu_DIBS
N02201RN	(SNK) Region Nord	42,00 €	DIN A0, ca. 1 : 400.000	Hier_gehts_zu_DIBS
N02201RO	(SNK) Region Ost	42,00 €	DIN A0, ca. 1 : 400.000	Hier_gehts_zu_DIBS
N02201RS	(SNK) Region Süd	42,00 €	DIN A0, ca. 1 : 400.000	Hier_gehts_zu_DIBS
N02201RSO	(SNK) Region Südost	42,00 €	DIN A0, ca. 1 : 400.000	Hier_gehts_zu_DIBS
N02201RSW	(SNK) Region Südwest	42,00 €	DIN A0, ca. 1 : 400.000	Hier_gehts_zu_DIBS
N02201RW	(SNK) Region West	42,00 €	DIN A0, ca. 1 : 400.000	Hier_gehts_zu_DIBS

Zzgl. Versandkosten

Artikelnummer	Kartenbezeichnung	Einzelpreis	Format, Maßstab	LINK zur Bestellung
	Streckenkarte (STK)		Beschreibung der STK-Karte	
N03101DE	(STK) Eisenbahnen in Deutschland <i>(Grundkarte m. Ausschnitt: rhein.-westf. Ballungsgebiet 1 : 375.000)</i>	42,00 €	DIN A0, 1 : 750.000	Hier_gehts_zu_DIBS
N03102DE	(STK) Eisenbahnen in Deutschland - Netzbezirke <i>(wie Grundk. + Regions-, Netz-, NBez-Gr. u. farb. Nbez-Str.sign.)</i>	42,00 €	DIN A0, 1 : 750.000	Hier_gehts_zu_DIBS
N03103DE	(STK) Eisenbahnen in Deutschld. - DB InfraGO Netz-Grenzen <i>(wie Gk. + Regions-, Netz-, NBez-Gr. u. farb. RNI-St.sign.)</i>	42,00 €	DIN A0, 1 : 750.000	Hier_gehts_zu_DIBS
N03104DE	(STK) Eisenbahnen in Deutschland - Politischen Grenzen <i>(farb. BL-Flächen.+Staats-/BL-/Reg.bez./Landkreisgr.)</i>	42,00 €	DIN A0, 1 : 750.000	Hier_gehts_zu_DIBS
N03170DE	(STK) Eisenbahnen in Deutschland - DB Fernverkehr	42,00 €	DIN A0, 1 : 750.000	Hier_gehts_zu_DIBS
N03171DE	(STK) Eisenbahnen in Deutschland - DB Cargo - CMR- <i>(mir Cargo Management Regionen -CMR-)</i>	42,00 €	DIN A0, 1 : 750.000	Hier_gehts_zu_DIBS
N03176DE	(STK) Eisenbahnen in Deutschland - DB Regio	42,00 €	DIN A0, 1 : 750.000	Hier_gehts_zu_DIBS
N03177DE	(STK) Eisenbahnen in Deutschland - DB InfraGO Personenbahnhöfe	42,00 €	DIN A0, 1 : 750.000	Hier_gehts_zu_DIBS
N03178DE	(STK) Eisenbahnen in Deutschland - ICE-Netz	42,00 €	DIN A0, 1 : 750.000	Hier_gehts_zu_DIBS
N03190DE	(STK) Eisenbahnen in Deutschland - Bundespolizei	42,00 €	DIN A0, 1 : 750.000	Hier_gehts_zu_DIBS
N03201RMI	(STK) Region Mitte <i>(Grundkarte)</i>	21,00 €	DIN A2, 1 : 750.000	Hier_gehts_zu_DIBS
N03201RN	(STK) Region Nord	21,00 €	DIN A2, 1 : 750.000	Hier_gehts_zu_DIBS
N03201RO	(STK) Region Ost	21,00 €	DIN A2, 1 : 750.000	Hier_gehts_zu_DIBS
N03201RS	(STK) Region Süd	21,00 €	DIN A2, 1 : 750.000	Hier_gehts_zu_DIBS
N03201RW	(STK) Region West	21,00 €	DIN A2, 1 : 750.000	Hier_gehts_zu_DIBS
N03201RSO	(STK) Region Südost	21,00 €	DIN A2, 1 : 750.000	Hier_gehts_zu_DIBS
N03201RSW	(STK) Region Südwest	21,00 €	DIN A2, 1 : 750.000	Hier_gehts_zu_DIBS
N03203RMI	(STK) Region Mitte - DB InfraGO Netz-Grenzen <i>(wie Grundk. + Regions-, Netz-, NBez-Gr. u. farb. RNI-Streckensign.)</i>	21,00 €	DIN A2, 1 : 750.000	Hier_gehts_zu_DIBS
N03203RN	(STK) Region Nord - DB InfraGO Netz-Grenzen <i>(wie Grundkarte + Regions-, Netz-, NBez-Grenzen)</i>	21,00 €	DIN A2, 1 : 750.000	Hier_gehts_zu_DIBS
N03203RO	(STK) Region Ost - DB InfraGO Netz-Grenzen <i>(wie Grundkarte + Regions-, Netz-, NBez-Grenzen)</i>	21,00 €	DIN A2, 1 : 750.000	Hier_gehts_zu_DIBS
N03203RS	(STK) Region Süd - DB InfraGO Netz-Grenzen <i>(wie Grundk. + Regions-, Netz-, NBez-Gr. u. farb. RNI-Streckensign.)</i>	21,00 €	DIN A2, 1 : 750.000	Hier_gehts_zu_DIBS
N03203RW	(STK) Region West - DB InfraGO Netz-Grenzen <i>(wie Grundkarte + Regions-, Netz-, NBez-Grenzen)</i>	21,00 €	DIN A2, 1 : 750.000	Hier_gehts_zu_DIBS
N03203RSO	(STK) Region Südost - DB InfraGO Netz-Grenzen <i>(wie Grundk. + Regions-, Netz-, NBez-Gr. u. farb. RNI-Streckensign.)</i>	21,00 €	DIN A2, 1 : 750.000	Hier_gehts_zu_DIBS
N03203RSW	(STK) Region Südwest - DB InfraGO Netz-Grenzen <i>(wie Bk. + Regions-, Netz-, NBez-Gr. u. farb. RNI-Streckensign.)</i>	21,00 €	DIN A0, 1 : 750.000	Hier_gehts_zu_DIBS

Zzgl. Versandkosten

Artikelnummer	Kartenbezeichnung	Einzelpreis	Format, Maßstab	LINK zur Bestellung
N03204RMI	(STK) Region Mitte - Politische Grenzen <small>(wie Grundkarte + farbige BL-Flächen + Staats- / BL-/ Reg.bez.-/ Landkreisgr.)</small>	21,00 €	DIN A2, 1 : 750.000	Hier_gehts_zu_DIBS
N03204RN	(STK) Region Nord - Politische Grenzen	21,00 €	DIN A2, 1 : 750.000	Hier_gehts_zu_DIBS
N03204RO	(STK) Region Ost - Politische Grenzen	21,00 €	DIN A2, 1 : 750.000	Hier_gehts_zu_DIBS
N03204RS	(STK) Region Süd - Politische Grenzen	21,00 €	DIN A2, 1 : 750.000	Hier_gehts_zu_DIBS
N03204RW	(STK) Region West - Politische Grenzen	21,00 €	DIN A2, 1 : 750.000	Hier_gehts_zu_DIBS
N03204RSO	(STK) Region Südost - Politische Grenzen	21,00 €	DIN A2, 1 : 750.000	Hier_gehts_zu_DIBS
N03204RSW	(STK) Region Südwest - Politische Grenzen	21,00 €	DIN A2, 1 : 750.000	Hier_gehts_zu_DIBS
Artikelnummer	Kartenbezeichnung	Einzelpreis	Format, Maßstab	LINK zur Bestellung
N03301LBW	(STK) Baden-Württemberg <small>(Grundkarte)</small>	21,00 €	DIN A2, 1 : 500.000	Hier_gehts_zu_DIBS
N03301LBY	(STK) Bayern	21,00 €	DIN A2, 1 : 500.000	Hier_gehts_zu_DIBS
N03301LBB	(STK) Berlin / Brandenburg	21,00 €	DIN A2, 1 : 500.000	Hier_gehts_zu_DIBS
N03301LHE	(STK) Hessen	21,00 €	DIN A2, 1 : 500.000	Hier_gehts_zu_DIBS
N03301LMV	(STK) Mecklenburg-Vorpommern	21,00 €	DIN A2, 1 : 500.000	Hier_gehts_zu_DIBS
N03301LND	(STK) Niedersachsen / Hamburg / Bremen	21,00 €	DIN A2, 1 : 500.000	Hier_gehts_zu_DIBS
N03301LNW	(STK) Nordrhein-Westfalen	21,00 €	DIN A2, 1 : 500.000	Hier_gehts_zu_DIBS
N03301LRP	(STK) Rheinland-Pfalz / Saarland	21,00 €	DIN A2, 1 : 500.000	Hier_gehts_zu_DIBS
N03301LSN	(STK) Sachsen	21,00 €	DIN A2, 1 : 500.000	Hier_gehts_zu_DIBS
N03301LSA	(STK) Sachsen-Anhalt	21,00 €	DIN A2, 1 : 500.000	Hier_gehts_zu_DIBS
N03301LSH	(STK) Schleswig-Holstein / Hamburg	21,00 €	DIN A2, 1 : 500.000	Hier_gehts_zu_DIBS
N03301LTH	(STK) Thüringen	21,00 €	DIN A2, 1 : 500.000	Hier_gehts_zu_DIBS
N03304LBW	(STK) Baden-Württemberg - Politische Grenzen <small>(wie BK + farbige BL-Flächen + Staats- / BL-/Reg.bez.-/Landkreisgr.)</small>	21,00 €	DIN A2, 1 : 500.000	Hier_gehts_zu_DIBS
N03304LBY	(STK) Bayern - Politische Grenzen	21,00 €	DIN A2, 1 : 500.000	Hier_gehts_zu_DIBS
N03304LBB	(STK) Berlin / Brandenburg - Politische Grenzen	21,00 €	DIN A2, 1 : 500.000	Hier_gehts_zu_DIBS
N03304LHE	(STK) Hessen - Politische Grenzen	21,00 €	DIN A2, 1 : 500.000	Hier_gehts_zu_DIBS
N03304LMV	(STK) Mecklenburg-Vorpommern - Politische Grenzen	21,00 €	DIN A2, 1 : 500.000	Hier_gehts_zu_DIBS

Zzgl. Versandkosten

Zzgl. Versandkosten

N03304LND	(STK) Niedersachsen / Hamburg / Bremen - Politische Grenzen		21,00 €	DIN A2, 1 : 500.000	Hier gehts zu DIBS
N03304LNW	(STK) Nordrhein-Westfalen - Politische Grenzen		21,00 €	DIN A2, 1 : 500.000	Hier gehts zu DIBS
N03304LRP	(STK) Rheinland-Pfalz / Saarland - Politische Grenzen		21,00 €	DIN A2, 1 : 500.000	Hier gehts zu DIBS
N03304LSN	(STK) Sachsen - Politische Grenzen		21,00 €	DIN A2, 1 : 500.000	Hier gehts zu DIBS
N03304LSA	(STK) Sachsen-Anhalt - Politische Grenzen		21,00 €	DIN A2, 1 : 500.000	Hier gehts zu DIBS
N03304LSH	(STK) Schleswig-Holstein / Hamburg - Politische Grenzen		21,00 €	DIN A2, 1 : 500.000	Hier gehts zu DIBS
N03304LTH	(STK) Thüringen - Politische Grenzen		21,00 €	DIN A2, 1 : 500.000	Hier gehts zu DIBS
Arbeitskarte (ARB)			Beschreibung der ARB-Karte		
N05101DE	(ARB) Deutschland <i>(Grundkarte, schematisch)</i>		21,00 €	DIN A1, 1 : 1.000.000	Hier gehts zu DIBS
N05103DE	(ARB) Deutschland - DB InfraGO Netz-Grenzen <i>(wie Grundkarte + Regions- und Netzgrenzen)</i>		21,00 €	DIN A1, 1 : 1.000.000	Hier gehts zu DIBS
N05104DE	(ARB) Deutschland - Politische Grenzen <i>(wie Grundkarte +Staats- / BL- / Reg.bez.- / Landkreisgrenzen)</i>		21,00 €	DIN A1, 1 : 1.000.000	Hier gehts zu DIBS
N05171DE	(ARB) Deutschland - DB Cargo -CMR- <i>(mit Cargo Management Regionen -CMR-)</i>		21,00 €	DIN A1, 1 : 1.000.000	Hier gehts zu DIBS
N05173DE	(ARB) Deutschland - DB Services		21,00 €	DIN A1, 1 : 1.000.000	Hier gehts zu DIBS
N05176DE	(ARB) Deutschland - DB Regio		21,00 €	DIN A1, 1 : 1.000.000	Hier gehts zu DIBS
N05177DE	(ARB) Deutschland - DB InfraGO Personenbahnhöfe		21,00 €	DIN A1, 1 : 1.000.000	Hier gehts zu DIBS
Personenverkehrs-/ Reisekarte (REI)			Beschreibung der REI-Karte		
	(REI) Personenverkehr Deutschland / Reisekarte		7.90 €	DIN A1, 1 : 1.200.000	Bestellung im www.bahns-hop.de
	(REI) Personenverkehr Deutschland: nur interaktiv <i>(wie REI, zusätzlich mit Kursbuchstreckennummern)</i>			DIN A1, 1 : 1.200.000	https://kursbuch.bahn.de/
Europakarten (EUR) / (EUG)			Beschreibung Europakarten		
N06101EU	(EUG) Internationale Güterverkehrskarte <i>(Grundkarte mit Grenzübergängen)</i>		42,00 €	DIN A0, 1 : 3.500.000	Hier gehts zu DIBS
N06178EU	(EUG) Internationale Güterverkehrskarte - UIC- <i>(wie Grundkarte, zusätzlich mit UIC-Ländercodes)</i>		42,00 €	DIN A0, 1 : 3.500.000	Hier gehts zu DIBS
Kartogramm (KRT)			Beschreibung Kartogramm		
	(KRT) Deutschland DB Streckennetz <i>(schematisch)</i>	unentgeltlich		pdf, ca. 1 : 3.300.000	Kann im IPID angefordert werden
ICE-Netz EC-/IC-Netz			Beschreibung der Karten		
	ICE/IC-Liniennetz <i>(schematisch)</i>	unentgeltlich		pdf, ca. 1 : 3.300.000	Download von link

Zzgl. Versandkosten

unentgeltlich

DB InfraGO AG
Geoinformationsmanagement
I.IAP 411 Visualisierung und Kartographie
Adam-Riese-Straße 11-13
D-60326 Frankfurt am Main

Änderungen vorbehalten
Einzelangaben ohne Gewähr
Stand: 01/ 2024